



ZARZĄD DRÓG POWIATOWYCH
ul. Garbarska 2
58-200 DZIERŻONIÓW
NIP 882-17-83-579 REGON 890723835
tel./fax (074) 831 31 29, (074) 832 07 70
e-mail: sekretariat@zdp.dzierzoniow.pl



PLAN ZIMOWEGO UTRZYMANIA DRÓG POWIATOWYCH W POWIECIE DZIERŻONIOWSKIM W SEZONIE 2024/2025



Opracował
S. Tuszyński

Zaakceptował:
T. Morawiecki

15.10.2024 r.

I. WPROWADZENIE

Zimowe utrzymanie dróg (ZUD) – to działania mające na celu **zmniejszenie lub ograniczenie zakłóceń ruchu drogowego** oraz zwiększenie bezpieczeństwa użytkowników dróg w okresie występowania na drogach następstw zimowych zjawisk atmosferycznych, w tym zwłaszcza odśnieżanie i zwalczanie śliskości zimowej.¹

Do zadań należy w szczególności:

- Usuwanie śniegu z jezdni i poboczy dróg oraz obiektów towarzyszących, jakimi są zatoki autobusowe.
- Zapobieganie powstawaniu śliskości, likwidacja i łagodzenie skutków śliskości zimowej poprzez stosowanie środków chemicznych np. sól drogowa i materiałów uszorstniających np. piasek płukany, pospółka itp.).
- Usuwanie błota pośniegowego oraz wywóz nadmiaru śniegu.

Zarząd Dróg Powiatowych w Dzierżoniowie zarządza 200,862 km

Uwaga ZDP utrzymuje odcinek byłej drogi wojewódzkiej nr 383 w Dzierżoniowie w lokalizacji od ronda Kresów II Rzeczypospolitej do Ronda Żołnierzy Wyklętych oraz odcinek od skrzyżowania obwodnicy Dzierżoniowa z ul. T. Kościuszki w Pieszycach do Ronda Kresów II Rzeczypospolitej

II. ZUD NA DROGACH POWIATOWYCH

Ze względu na ograniczoną ilość posiadanego sprzętu Zarząd Dróg Powiatowych samodzielnie utrzymuje jedynie część dróg powiatowych, do których zaliczamy drogi leżące na terenie Gminy Dzierżoniów, częściowo Gminy Łagiewniki i częściowo Gminy Niemcza.

Zimowe utrzymanie pozostałych dróg powiatowych ZDP powierza wykonawcom zewnętrznym wyłonionym w przetargach. Z wykonawcami tymi zawierane są umowy o wykonanie przedmiotu zamówienia za wynagrodzeniem ryczałtowym (wykonawca zapewnia przez okres związania umową materiały oraz sprzęt wraz z obsługą). W umowach tych zawarte są klauzule, z których wynika, że:

- w przypadku wystąpienia w skali 1. miesiąca 15 dni „bezśnieżnych”, wynagrodzenie ryczałtowe za dany miesiąc ulega obniżeniu o 20%,
- w przypadku, gdy w okresie rozliczeniowym (miesiąc kalendarzowy) nie wystąpiły opady śniegu w żadnym dniu (wystąpienie zjawiska gołoledzi uważane jest za „dzień śnieżny”) wynagrodzenie miesięczne zostaje pomniejszone o 50%.

¹ dr Jędrzej Bujny, Anna Kudra "Utrzymanie dróg w sezonie zimowym – problematyka prawna zakresu obowiązków odpowiedzialności zarządcy drogi publicznej”

Zaletą tak zawartej umowy jest to, że w przypadku wystąpienia „surowej” zimy ZDP nie ponosi dodatkowych kosztów będących następstwem zaangażowania przez wykonawcę większych sił i środków, natomiast w przypadku wystąpienia bardzo korzystnych warunków atmosferycznych, wysokość wynagrodzenia Wykonawcy ulega obniżeniu.

III. SPRZĘT DO ZUD

Zarząd Dróg Powiatowych posiada następujący sprzęt do ZUD:

- solarko piaskarkę „SOLKA” -1 sztukę
- wytwornicę solanki – 1 sztukę
- pług średni – lemieszowy dociskowy – 1 sztukę
- pług wirnikowy S-Z 450 – 1 sztukę
- pług oraz posypywarkę na ciągnik Zetor – 1 sztukę
- pług oraz posypywarkę na ciągnik Lamborghini – 1 sztukę

Głównymi nośnikami do tego sprzętu są: samochód ciężarowy MAN oraz ciągnik Lamborghini R4.110, ciągnik Zetor 7445 oraz ciągnik Kubota.

Ze względu na ograniczoną ilość nośników transportowych ogłaszany jest przetarg na wynajem tych nośników oraz dodatkowego innego sprzętu.

W tym sezonie przetarg obejmował wynajem sprzętu:

- samochody o ład. 8 ton wraz dwoma zestawami piaskarko-solarek z pługami średnimi dociskowymi,
- samochód o ład. 12 ton wraz z pługiem ciężkim,
- ładowarka o pojemności łyżki min 1 m³ do załadunku materiałów,
- ładowarka o pojemności łyżki min 1 m³ do usuwania zasp.

Wymieniony wyżej sprzęt zapewnia firma Tom-Trans Tomasz Mucha z Bielawy.

IV. MATERIAŁY DO ZWALCZANIA ŚLISKOŚCI ZIMOWEJ

W lipcu br. wyłoniono dostawcę na zakup soli drogowej. Zakupiono 250 ton soli drogowej. Po sezonie 2023/24 pozostała następująca ilość materiałów do dyspozycji:

- 126 ton soli,
- 431 ton piasku.

Ilość zakupywanych materiałów uzależniona jest każdorazowo od panujących warunków atmosferycznych, skali zadań postawionych przed ZDP oraz standardów utrzymaniowych dróg.

V. DYŻURY PRZY ZUD

Z chwilą rozpoczęcia prac przy odśnieżaniu i zwalczaniu śliskości zimowej, w siedzibie ZDP przy ul. Garbarskiej 2, wprowadzone będą dyżury personelu technicznego do nadzorowania i koordynowania prac. Zakres tych dyżurów uzależniony będzie od potrzeb, a zwłaszcza od stanu przejezdności dróg i prognozowanych zmian warunków atmosferycznych.

W siedzibie ZDP znajduje się mikrostacja meteorologiczna z wyposażeniem zgodnym z instrukcją dla służb drogowych, z elektronicznym termometrem, higrometrem oraz termometrem gruntowym.

Na odcinkach dróg najbardziej narażonych na występowanie gołoledzi ustawione będą przed okresem zimowym znaki ostrzegawcze A-32 „oszronienie jezdni”. Do odcinków tych zaliczamy:

- odcinek drogi 3005D Niemcza – Gilów
- odcinek drogi 2877D Pieszyce – Piskorzów.

Wszelkie informacje o przejezdności dróg powiatowych na obszarze Powiatu Dzierżoniowskiego można uzyskać w siedzibie ZDP Dzierżoniów.

Informacji takiej będzie udzielać dyżurny w Punkcie Informacji Drogowej pod nr:

Tel.: 74 831–31- 29

Ponadto aktualne informacje o warunkach panujących na drogach będą dostępne na stronie internetowej ZDP Dzierżoniów:

www.zdp.dzierzoniow.pl/zima.html

VI. DZIAŁANIE W WARUNKACH SZCZEGÓLNYCH

Na wypadek wystąpienia szczególnie trudnych warunków atmosferycznych (zawiewania dróg i tworzenia się dużych zasp lub na wypadek klęski żywiołowej) ZDP wynajmie dodatkowy sprzęt ciężki, który wprowadzony zostanie do akcji w sytuacjach wyjątkowych.

VII. CZAS TRWANIA ZUD

Zimowe utrzymanie dróg powiatowych dotyczy okresu **od dnia 15 listopada 2024r. do dnia 15 marca 2025r.**, W przypadku wyjątkowo niesprzyjających warunków atmosferycznych i konieczności podjęcia działań poza wskazanym okresem zawarte przez nas umowy i porozumienia przewidują gotowość wykonawców do podjęcia działań w terminie **1 – 14 listopada 2024r. oraz 16 – 31 marca 2025r.** Podjęcie działań w ramach ZUD przez wykonawców następuje na telefoniczne lub pisemne wezwanie ZDP. Wynagrodzenie w takiej sytuacji wynosi 1/30 ryczałtowej stawki miesięcznej za każdy dzień pracy.

Załącznik nr 1 do zarządzenia nr 46 Ministra Transportu
i Gospodarki Morskiej z dnia 25 października 1994 r.

ZASADY ODŚNIEŻANIA I USUWANIA GOŁOLEDZI NA DROGACH

| Lp. | Stan- dard | Opis stanu utrzymania drogi dla danego standardu | Dopuszczalne odstępstwa od standardu | |
|-----|---------------|--|---|--|
| | | | Po ustaniu opadów śniegu | Od stwierdzenia występowania zjawisk |
| 1 | 2 | 3 | 4 | 5 |
| 1. | I | Jezdnia czarna -sucha -mokra Przejezdność całodobowa | Dotyczy jezdni i poboczy - luźny 2 godz. - błoto pośniegowe 4 godz. - zajeżdżony nigdy - zaspasy nigdy | Gołoledź 2 godz. Szron 2 godz. Pośniegowa 4 godz. Lodowica 4 godz. |
| 2. | II | Jezdnia odśnieżona na całej szerokości, jezdnia posypywana na całej długości | Dotyczy jezdni i poboczy - luźny 4 godz. - błoto pośniegowe 6 godz. - zajeżdżony: występuje cienka warstwa nieutrudniająca ruchu | Gołoledź 3 godz. Szron 3 godz. Szadź 3 godz. Pośniegowa 4 godz. Lodowica 4 godz. |
| 3. | III | Jezdnia odśnieżona na całej szerokości, jezdnia posypana na: - skrzyżowaniach z drogami - skrzyżowaniach z koleją - odcinkach o pochyleniu większym niż 4% - przystankach autobusowych - innych miejscach ustalonych przez zarządcę drogi | - luźny 6 godz. - zajeżdżony występuje - języki śniegowe: zaspasy lokalnie 6h - utrudnienia dla samochodów osobowych | W miejscach wyznaczonych Gołoledź 5 godz. Szron 5 godz. Szadź 5 godz. Pośniegowa 6 godz. Lodowica 5 godz. |
| 4. | IV | Jezdnia odśnieżona na całej szerokości, jezdnia posypana na odcinkach decydujących o możliwości ruchu. | - luźny 8 godz. - zajeżdżony występuje - języki śnieżne występują - zaspasy do 8 godz. - dopuszcza się przerwy w komunikacji do 8 godz. | W miejscach wyznaczonych: Gołoledź 8 godz. Pośniegowa 10 godz. Lodowica 8 godz. |
| 5. | V | Jezdnia odśnieżona, w miejscach zasp co najmniej jeden pas ruchu z wykonaniem mijanek. Jezdnia posypana na odcinkach decydujących o możliwości ruchu. | - luźny 16 godz. - zajeżdżony występuje - nabój śnieżny występuje - zaspasy występują do 24 godz. - dopuszcza się przerwy w komunikacji do 24 godz. | W miejscach wyznaczonych: - gołoledź 8 godz. - pośniegowa |
| 6. | VI | Jezdnia zaśnieżona prowadzi się interwencyjnie odśnieżanie w zależności od potrzeb. Jezdnie posypywane po odśnieżaniu w miejscach wyznaczonych przez zarządcę dróg. | - luźny występuje - zajeżdżony występuje - nabój śnieżny występuje - zaspasy występują do 48 godz. | W miejscach wyznaczonych wszystkie rodzaje śliskości po odśnieżeniu – 2 godz. |

WYKAZ DRÓG POWIATOWYCH
utrzymywanych samodzielnie przez służby ZDP Dzierżoniów

| Lp. | Numer drogi | Przebieg drogi (odprzezdo ...) | Kilometraż drogi | Standard ZUD |
|-----|-------------|---|------------------|--------------|
| 1 | 2904D | od Lutomi Dolnej - do Mościska (do skrzyżowania z dr woj. 382) | 3+358 | V |
| 2 | 2878D | od Krzczonowa - Kiełczyn – Jażwinę – do Sieniawki (do skrzyżowania z dr 384) | 15+273 | V |
| 3 | 3004D | od Jodłownika –Kietlice –Owiesno- do Piławy Górnej (do skrzyżowania z dr woj. 382) | 10+174 | V |
| 4 | 3005D | Od gr. miejscowości Dobrocin – do skrzyżowania z dr kr nr 8 | 10+510 | IV |
| 5 | 3006D | (od gr. administracyjnej Bielawy – od Józefówka – Ostroszowice – gr pow. Grodziszcze - | 3+917 | V |
| 6 | 3007D | (Od gr. administracyjnej Bielawy – od Myśliszowa – Kietlice - do końca Owiesna | 3+540 | V |
| 7 | 3008D | (od skrzyżowania. z dr woj. 382) od Piławy Dolnej – do Owiesna | 7+414 | VI |
| 8 | 3009D | od Kiełczyna – Włóki - Tuszyn – do gr. administracyjnej miasta Dzierżoniowa | 6+327 | V |
| 9 | 3010D | od Słupic – Kołaczów –Roztocznik - do Byszowa (do skrzyżowania z dr powiat. nr 3005D) | 11+307 | VI |
| 10 | 3011D | od skrzyżowania od Dobrocina - do Roztocznika (k. kościoła) | 2+323 | V |
| 11 | 3012D | od Jażwiny – Uciechów -Borowica - do Dobrocina (do skrzyżowania k/ kościoła) | 8+799 | V |
| 12 | 3014D | (od skrzyżowania k/krzyża) od Jażwiny – Uliczno- Słupice- do Olesznej (do wjazdu do wsi) | 3+906 | VI |
| 13 | 3017D | (Od gr. administracyjnej Bielawy – od mostu za Bielawą - do Piławy Dolnej | 1+777 | VI |
| 14 | 3018D | (od skrzyżowania z dr na Piskorzów) za Bratoszowem - do Mościska | 2+541 | VI |
| 15 | 3019D | od Mościska (od skrzyżowania z dr woj. 382) –Tuszyn-Kiełczyn- do Jażwiny | 6+304 | VI |
| 16 | 3029D | od skrzyżowania z dr powiatową 3008D Owiesno – gr. powiatu (Koniec) | 0+729 | VI |
| 17 | 2879D | od gr. pow. Wierzbna - Jędrzejowice- droga powiatowa 2878D | 1+559 | V |

Uwaga ZDP utrzymuje odcinek byłej drogi wojewódzkiej nr 383 w Dzierżoniowie w lokalizacji od ronda Kresów II Rzeczypospolitej do Ronda Żołnierzy Wyklętych oraz odcinek od skrzyżowania obwodnicy Dzierżoniowa z ul. T. Kościuszki w Pieszycach do Ronda Kresów II Rzeczypospolitej

**WYKAZ DRÓG POWIATOWYCH
W GMINIE PIŁAWA GÓRNA utrzymywanych przez UM w Piławie Górnej**

Tab. 1

| Lp. | Kolejność I | | Lp. | Kolejność II | |
|-----|---|----------------------------------|-----|--------------|---------------|
| | ulica | długość | | Ulica | Długość |
| 1. | Piastowska – Bolesława Chrobrego – gr. gmin- Piława Górna/Niemcza | 1308m.b. 1657m.b. 516 m.b. | 1. | Groszowiecka | 1 118 m.b. |
| | Razem | 3 481 m.b. | | Razem | 1 118 m.b. |
| | Razem Kilometrów | | | | 4, 599 |

I kolejność odpowiada II standardowi

II kolejność odpowiada IV standardowi

Odśnieżania i usuwania gołoledzi zgodnie z załącznikiem nr 1 do zarządzenia Ministra Transportu i Gospodarki Morskiej z dnia 25.10.1994 r. w sprawie zasad odśnieżania i usuwania gołoledzi na drogach publicznych.

**WYKAZ DRÓG POWIATOWYCH
W GMINIE NIEMCZA**
utrzymywanych przez utrzymywanych przez służby Przedsiębiorstwa Komunalnego w
Niemczy

Tab. 2

| Lp. | Kolejność I | |
|-----|---|---------------|
| | ulica | długość |
| 1. | skrzyżowanie z dr nr 8 w Przerzeczynie Zdrój- granicy Gminy Piława Górna /Niemcza | 2546 m.b. |
| | Razem Kilometrów | 2, 546 |

I kolejność odpowiada II standardowi

II kolejność odpowiada IV standardowi

Odśnieżania i usuwania gołoledzi zgodnie z załącznikiem nr 1 do zarządzenia Ministra Transportu i Gospodarki Morskiej z dnia 25.10.1994 r. w sprawie zasad odśnieżania i usuwania gołoledzi na drogach publicznych.

**WYKAZ DRÓG POWIATOWYCH
W GMINIE PIESZYCE**
utrzymywanych przez konsorcjum firm:
Lider: Drozd – Trans Sp. z o.o
58-250 Pieszycy ul. Bielawska 6/19
Partner: ECO Ekologiczne Centrum Odzysku Sp. z o.o
58-250 Pieszycy ul. Bielawska 6

Tab. 3

| Lp. | Kolejność I | | Lp. | Kolejność II | |
|-------------------------|----------------------------------|------------|---------------|--------------------|-----------|
| | ulica | długość | | ulica | długość |
| 1. | Bielawska | 2240 m.b. | 1. | Droga na Bratoszów | 2524m.b. |
| 2. | Lipowa | 438 m.b. | 2. | | |
| 3. | Kopernika | 1315 m.b. | 3. | | |
| 4. | Ogrodowa | 3010 m.b. | 4. | | |
| 5. | Piskorzowska | 3775 m.b. | 5. | | |
| 6. | Droga Kamionki-Przełęcz-Jugowska | 8317 m.b. | 6. | | |
| RAZEM | | 19095 m.b. | RAZEM | | 2524 m.b. |
| Razem Kilometrów | | | 21,619 | | |

I kolejność odpowiada II standardowi

II kolejność odpowiada IV standardowi

Odśnieżania i usuwania gołoledzi zgodnie z załącznikiem nr 1 do zarządzenia Ministra Transportu i Gospodarki Morskiej z dnia 25.10.1994 r. w sprawie zasad odśnieżania i usuwania gołoledzi na drogach publicznych.

**WYKAZ DRÓG POWIATOWYCH
W GMINIE BIELAWA**
utrzymywanych przez Zakład Gospodarki Komunalnej Sp. z o.o.
ul. Dzierżonowska 31, 58-260 Bielawa

Tab.4

| Lp. | Kolejność I | | Lp. | Kolejność II | |
|-------------------------|------------------|-----------|-----|---------------|-----------|
| | ulica | długość | | ulica | długość |
| 1. | Bohaterów Getta | 1734 m.b. | 1. | Piławska | 1624 m.b. |
| 2. | Ostroszowicka | 1438 m.b. | 2. | Szewska | 420 m.b. |
| 3. | Wojska Polskiego | 3750 m.b. | 3. | | |
| 4. | Wolności | 1395 m.b. | 4. | | |
| Razem Kilometrów | | | | 10,361 | |

I kolejność odpowiada II standardowi

II kolejność odpowiada IV standardowi

Odśnieżania i usuwania gołoledzi zgodnie z załącznikiem nr 1 do zarządzenia Ministra Transportu i Gospodarki Morskiej z dnia 25.10.1994 r. w sprawie zasad odśnieżania i usuwania gołoledzi na drogach publicznych.

WYKAZ DRÓG POWIATOWYCH W GMINIE NIEMCZA
utrzymywanych przez służby Przedsiębiorstwa Komunalnego w Niemczy

Tab.5

| Kolejność I | | | | Kolejność II | | |
|--------------|----------|---|------------------------|-------------------------|---|------------------------|
| Lp. | nr drogi | przebieg | długość odcinka w m.b. | dr drogi | przebieg | długość odcinka w m.b. |
| 1 | 3021D | Bolesława Chrobrego | 950 | 3026D | Niemcza Podlesie (ul. Ogrodowa do dr 3004D w Podlesiu | 2954 |
| 2 | 3004D | Przerzeczyn – Zdrój Skrzyżowanie z dr nr 8 - Ciepłowody | 4753 | 3027D | Podlesie - Ruszkowice | 1216 |
| 3 | 3021D | Strzelińska – granica powiatu | 4088 | 3028D | Przerzeczyn Zdrój – Ligota Mała | 1157 |
| 4 | 3015D | Gilów – Kietlin Dr. kr nr 8 | 6324 | 3025D | Wilków Wielki - Chwałęcín | 2273 |
| Razem | | | 16.115 m.b. | Razem 7.600 m.b. | | |

I kolejność odpowiada IV standardowi

II kolejność odpowiada V standardowi odśnieżania i usuwania gołoledzi zgodnie z załącznikiem nr 1 do zarządzenia Ministra Transportu i Gospodarki morskiej z dnia 25.10.1994 r (Dz. Urz. MTIGM nr 10 z 1995 r)

WYKAZ DRÓG POWIATOWYCH W GMINIE ŁAGIEWNIKI
utrzymywanych przez służby UG w Łagiewnikach

Tab.6

| Kolejność I | | | | Kolejność II | | |
|-----------------------------|----------|---|------------------------|-----------------------------|--|------------------------|
| Lp. | nr drogi | przebieg | długość odcinka w m.b. | nr drogi | przebieg | długość odcinka w m.b. |
| 1 | 1989D | Granica pow. - Oleszna | 1092,00 | 3013D | Oleszna – Ratajno | 2888,00 |
| 2 | 2028D | Sulistrowiczki - Łagiewniki | 8022,00 | 3014D | Słupice – Oleszna od skrzyżowania z dr 3010D – skrzyżowania z dr 2028D | 3340,00 |
| 3 | 3013D | DW 384 – Ligota Wielka – Ratajno – DW 384 | 7313,00 | 3020D | Sokolniki - Dr kr nr 8 | 1775,00 |
| 4 | 3022D | Łagiewniki - Sienice | 3348,00 | 3023D | Ligota Wielka - Przystronie | 3944,00 |
| 5 | | | | 3024D | Wilków Wielki - Sienice | 2631,00 |
| 6 | | | | 3030D | DK 8 - Trzebnik | 1018,00 |
| Razem 19.775,00 m.b. | | | | Razem 15.596,00 m.b. | | |

I kolejność odpowiada IV standardowi

II kolejność odpowiada V standardowi odśnieżania i usuwania gołoledzi zgodnie z załącznikiem nr 1 do zarządzenia Ministra Transportu i Gospodarki morskiej z dnia 25.10.1994 r (Dz. Urz. MTIGM nr 10 z 1995 r)

**WYKAZ PRACOWNIKÓW ZARZĄDU DRÓG POWIATOWYCH PEŁNIĄCYCH
DYŻURY PRZY ZIMOWYM UTRZYMANIU DRÓG POWIATOWYCH**

| Imię i nazwisko | Nr telefonu służbowego |
|------------------------|-------------------------------|
| Krzysztof Dębski | 603 880 094 |
| Jarosław Kogut | 607 448 878 |
| Marlena Wochnik | 607 448 863 |
| Anna Krupa | 607 448 892 |
| Sylwester Tuszyński | 607 448 862 |

ZIMOWE UTRZYMANIE DRÓG W GRANICACH ADMINISTRACYJNYCH MIAST

MIASTO DZIERŻONIÓW

Urząd Miasta w Dzierżoniowie tel 74 645 08 00, tel. 74 645 08 43,
um@um.dzierzoniow.pl

MIASTO I GMINA PIESZYCE

Urząd Miasta w Pieszycach telefon: 74 836-54-87
um@pieszyce.pl

BIELAWA

Zakład Gospodarki Komunalnej Sp. z o.o.
ul. Dzierżoniowska 31, 58-260 Bielawa
Adam Niewiadomski tel. 601 144 399, 74 833 49 31
zgk@poczta.pop.pl

NIEMCZA

Przedsiębiorstwo Komunalne Sp. z o.o.
ul. Wrocławska 3a-3b 58-230 Niemcza
Elżbieta Szymańska tel. 604 454 037, 74 837 69 81
pkniemcza@gmail.com

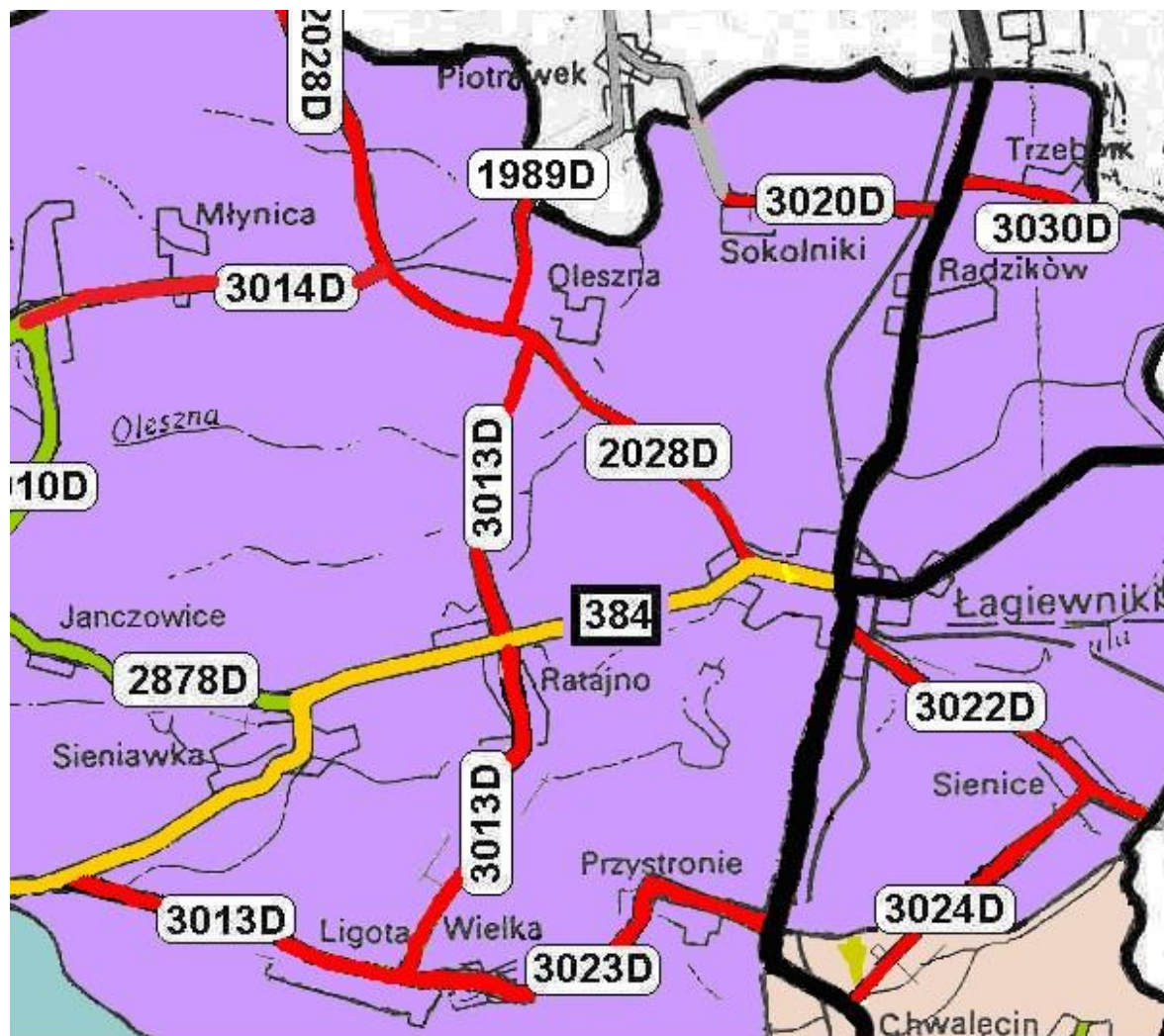
ŁAGIEWNIKI

Zakład Usług Komunalnych
58-210 Łagiewniki ul. Słowiańska 13
Przemysław Pikul 660 761 291
74 89 39 509
sekretariat@zuk-lagiewniki.pl

PILAWA GÓRNA

Urząd Miasta w Piławie Górnej
tel. 0-74 83 2 4930
um@pilawagorna.pl

ZIMOWE UTRZYMANIE DRÓG W GMINIE ŁAGIEWNIKI 2024/2025



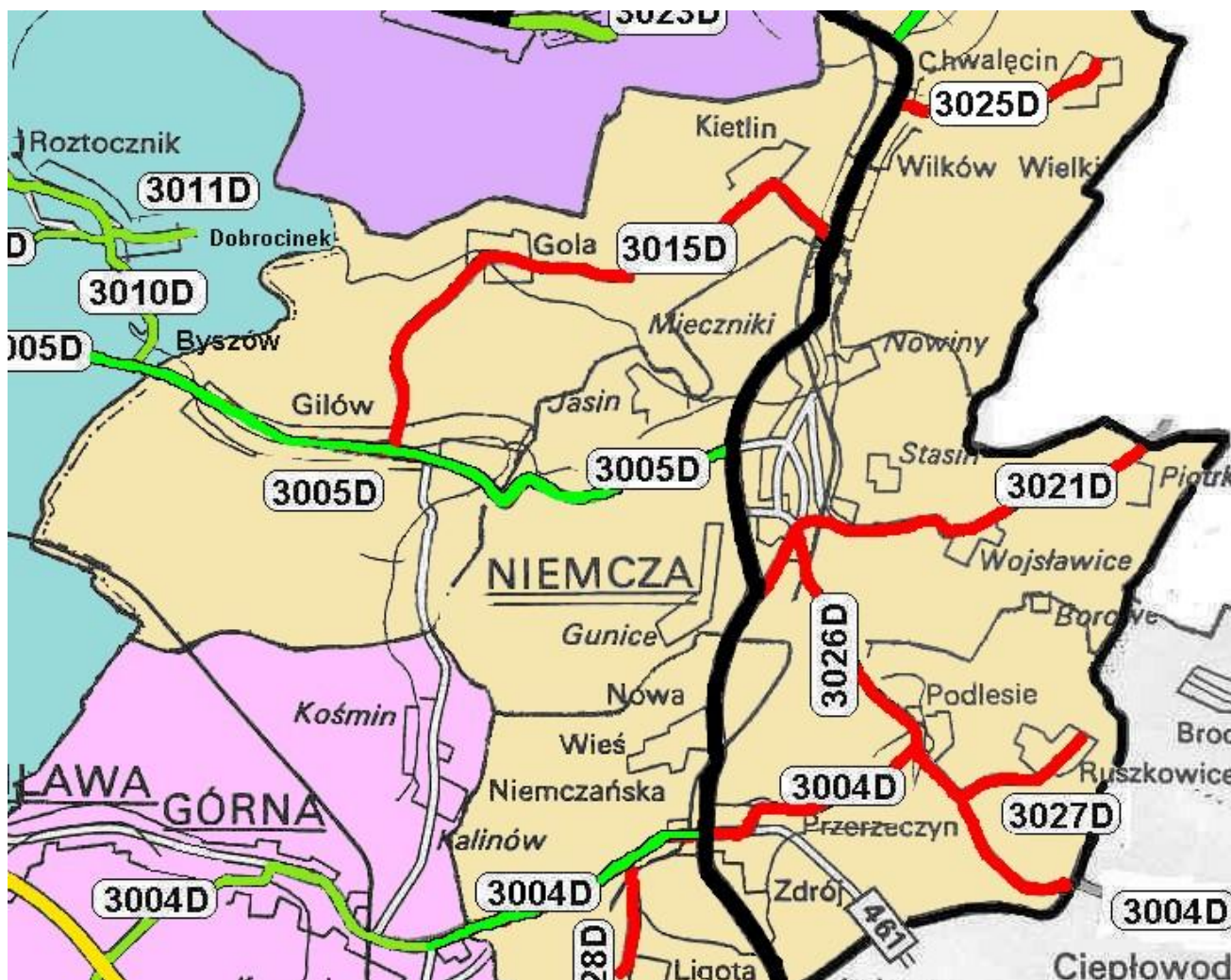
Gmina Łagiewniki

| | |
|--|-------------|
| Dr kr nr 8 – Sokolniki 3020D | - 1775 m.b. |
| Dr kr nr 8 – Trzebnik 3030D | - 1016 m.b. |
| Dr kr nr 8 – Przystronie – Ligota Wielka 3023D | - 3940 m.b. |
| Wilków – Sienice 3024D | - 2615 m.b. |
| Łagiewniki Sulistrowice 2028D | - 8000 m.b. |
| Łagiewniki – Sienice 3022D | - 3375 m.b. |
| Oleszna – gr. Pow. 1989D | - 1098 m.b. |
| Oleszna – Ratajno 3013D | - 2888 m.b. |
| DW 384 – Ligota W – Ratajno – DW384 | - 7270 m.b. |
| Słupice – Oleszna 3014D | - 3340 m.b. |

Zakład Usług Komunalnych
ul. Słowiańska 13, Łagiewniki

Przemysław Pikul
tel. 660761291

ZIMOWE UTRZYMANIE DRÓG w GMINIE NIEMCZA 2024/2025

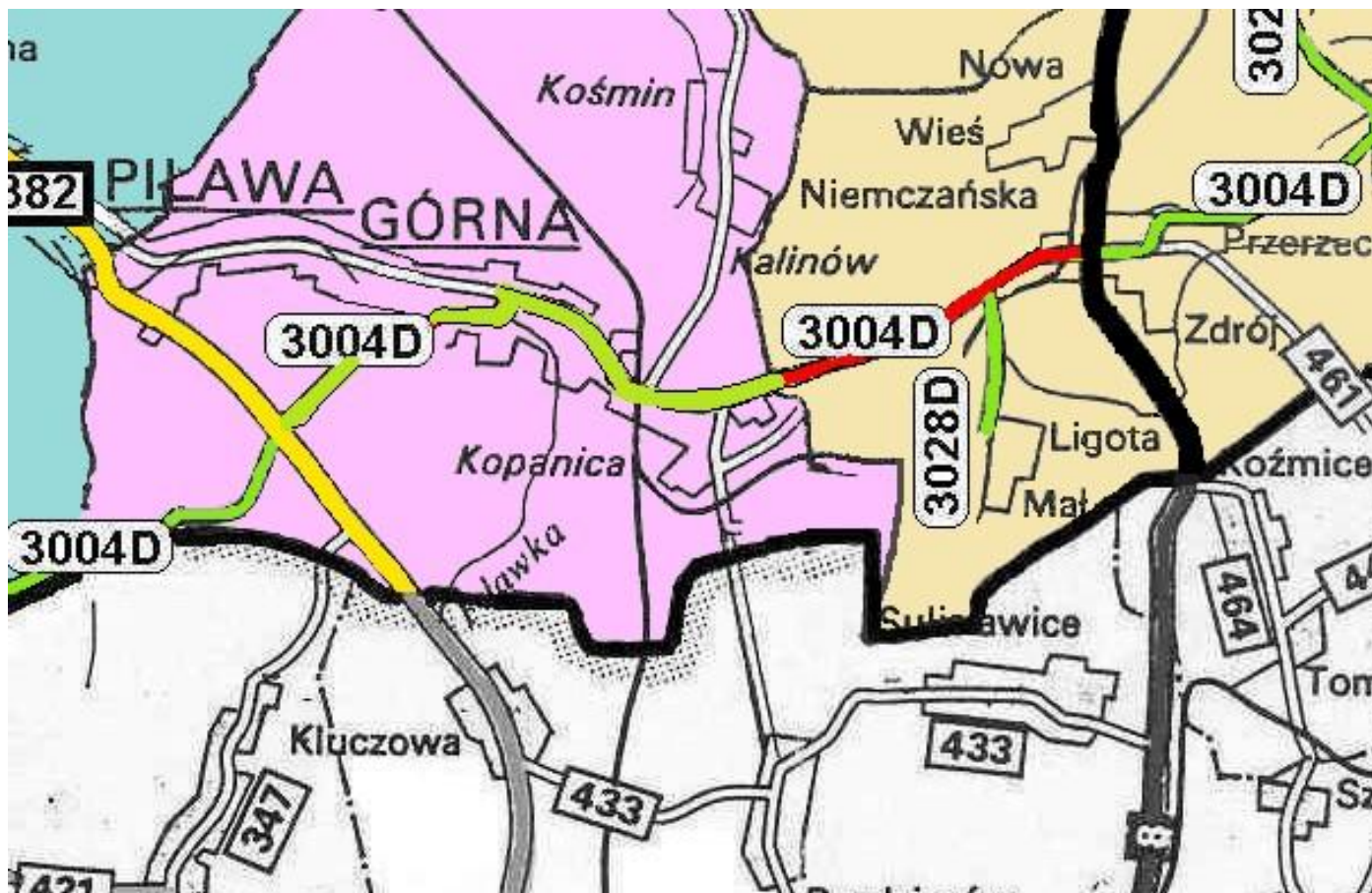


Gmina Niemcza

ul. B. Chrobrego - 3021D 950 m.b.
ul. Strzełńska gr. Powiatu - 3021D 4088 m.b.
Gilów – Kietlin - 3015D 6324 m.b.
Wilków Wielki - Chwałęcín - 3025D 2273 m.b.
Niemcza – Podlesie - 3026D 2954 m.b.
Przerzeczyn Zdrój - Ligota Mała -
2028D 1157 m.b.
Podlesie – Ruskowice - 3027D 1216 m.b.
Przerzeczyn Zdrój - Ciepłowody - 3004D 4753 m.b.

Przedsiębiorstwo Komunalne Sp. z o.o.
ul. Wrocławska 3a-3b, Niemcza 58-230
Niemcza Elżbieta Szymańska tel. 604
454 037

ZIMOWE UTRZYMANIE DRÓG W GMINIE NIEMCZA 2024/2025



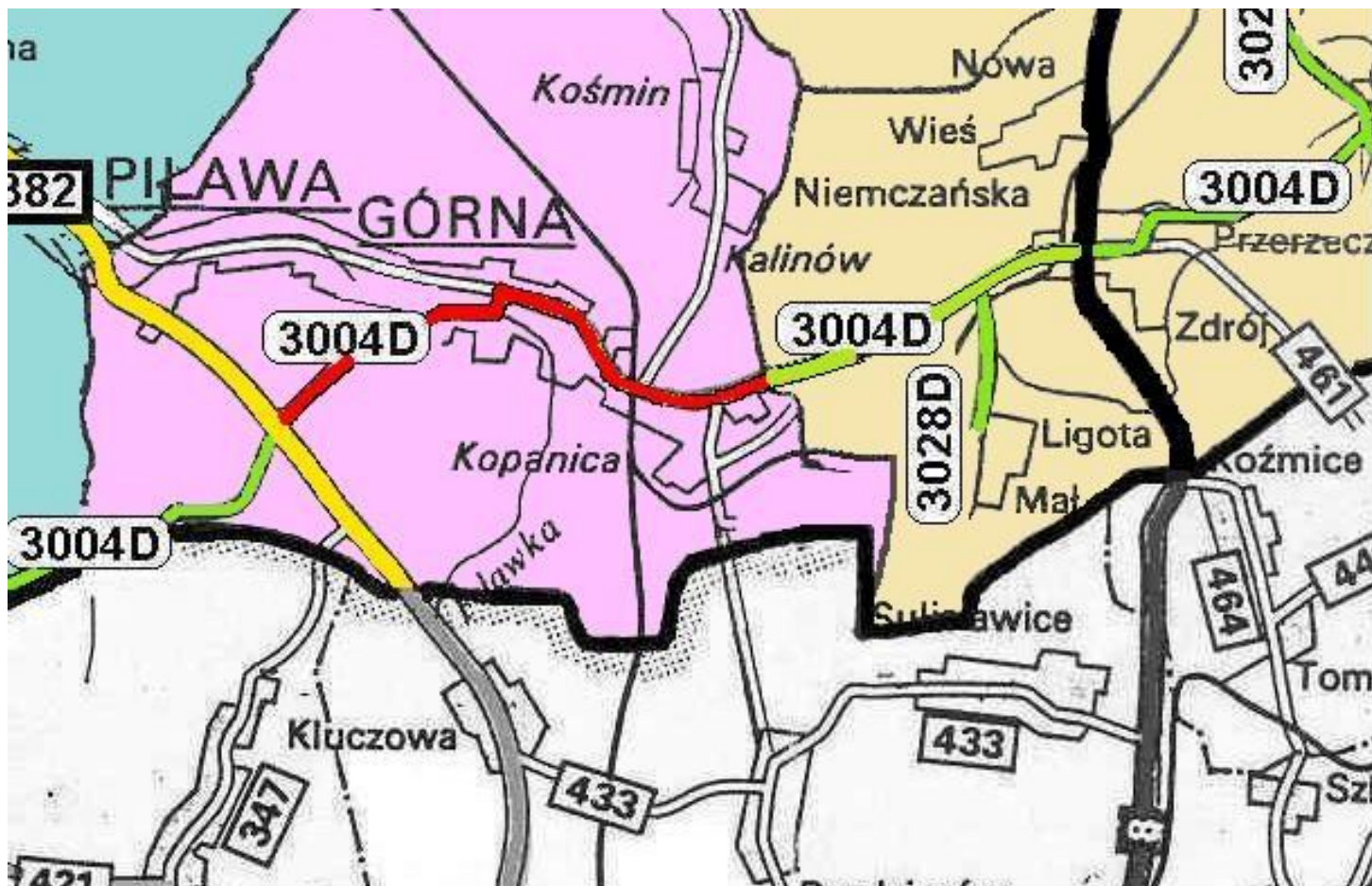
Gmina Niemcza na odcinku Piława Górna – Przerzecznik Zdrój (dk8)

gr. gmin- P. Górna/Niemcza -skrzyżowanie
z dr nr 8 w Przerzeczniku Zdr.

Razem: 2 546 m.b.

Przedsiębiorstwo Komunalne Sp.
z o.o.ul. Wrocławska 3a-3b,
Niemcza 58-230 Niemcza Elżbieta
Szymańska tel. 604 454 037

ZIMOWE UTRZYMANIE DRÓG W GMINIE PIŁAWA GÓRNA 2024/2025

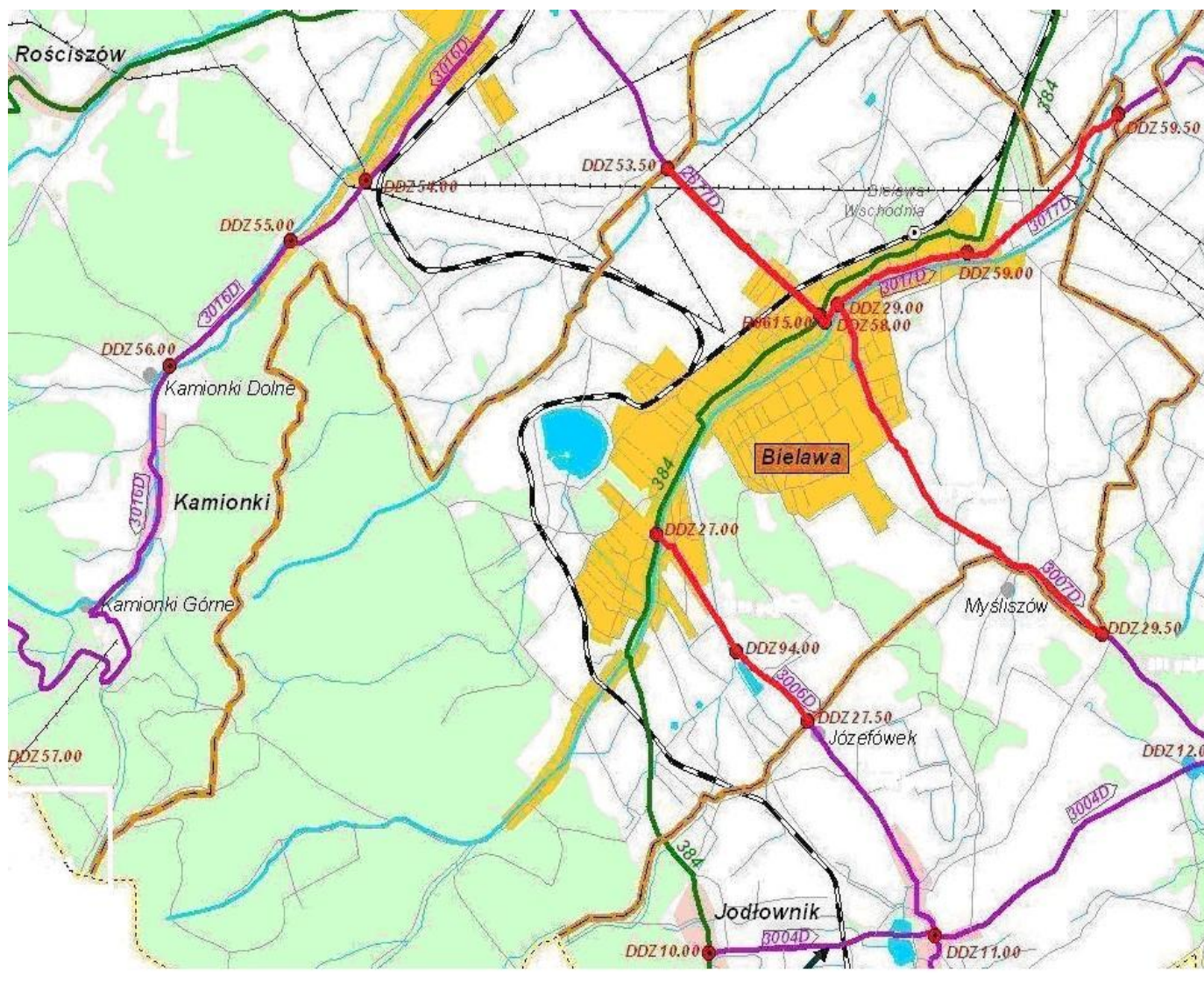


Gmina Pilawa Górna

nr drogi 3004D ul. Chrobrego -
Piastowska- Groszowiecka -
skrzyżowanie z DW 382
Razem: 4 599 m.b.

Urząd Miasta w Pilawie Górnej
Tel. (0-74) 8324910
um@pilawagorna.pl

ZIMOWE UTRZYMANIE DRÓG W GMINIE BIELAWA 2024/2025



Gmina Bielawa

dł. drogi nr drogi

| | |
|----------------------|------------------|
| ul. Bohaterów Getta | 1 734 m.b. 2877D |
| ul. Ostroszowicka | 1 438 m.b. 3006D |
| ul. Szewska | 420 m.b. 3006D |
| ul. Wojska Polskiego | 3 750 m.b. 3007D |
| ul. Wolności | 1 395 m.b. 3017D |
| ul. Piławska | 1 624 m.b. 3017D |

Zakład Gospodarki Komunalnej

Sp. z o.o.

ul. Dzierżonowska 31

58-260 Bielawa

Adam Niewiadomski

tel. 601 144 399

74 833 49 31

ZIMOWE UTRZYMANE DRÓG W GMINIE PIESZYCE 2024/2025



Gmina Pieszyce

| | dł. drogi | nr drogi |
|------------------------------|------------|----------|
| ul. Piskorzowska | 3 775 m.b. | 2877D |
| ul. Bielawska | 2 240 m.b. | 2877D |
| ul. Ogrodowa | 3 010 m.b. | 3016D |
| ul. Lipowa | 438 m.b. | 3016D |
| ul. Kopernika | 1 315 m.b. | 3016D |
| dr. Kamionki– prze. Jugowska | 8 317 m.b. | 3016D |
| dr. na Bratoszów | 2 524 m.b. | 3018D |

Konsorcjum firm:

Lider: Drozd – Trans Sp. z o.o

58-250 Pieszyce ul. Bielawska 6/19

Partner: ECO Ekologiczne Centrum Odzysku
Sp. z o.o 58-250 Pieszyce ul. Bielawska 6

Piotr Bakula

tel. 531 493 797